

自

自然と親しむ

然

ほくほく

はじめの一步

てくてく

文化に触れる

何が見つかるだろう？



さあ、不思議発見の旅に出発！

CONTENTS

- 全域図 P3-4
- コース概要 P5-6
- 大滝地区 P7-12
 - おんたけさん
 - ・秩父御岳山コース
 - ・三峰山表参道コース
 - ・妙法ヶ岳コース
- 荒川地区 P13-16
 - おとふじ
 - ・寺沢川・弟富士コース
 - わかみこ
 - ・清雲寺・若御子コース
- 市街地 P17-24
 - ことひら
 - ・琴平コース
 - ・江戸巡礼古道コース
 - みやま
 - ・東丘陵コース・美の山コース
- 吉田地区 P25-28
 - ・秩父事件コース
 - じょうみねさん
 - ・城峯山表参道コース
 - じょうみねさん
 - ・城峯山南尾根コース
- 交通のご案内 P29
- お問い合わせ先 P30

HIKING GUIDE MAP

ハイキング 12 コースガイドマップ

OTAKI[大滝].....

1 山歩き+日帰り温泉の遊湯コース
秩父御岳山コース

2 いにしへの参道を登って三峯参詣
三峰山表参道コース

3 オオカミ信仰が息づく山岳ルート
妙法ヶ岳コース

ARAKAWA[荒川].....

4 美しい渓谷散策・里山の魅力コース
寺沢川・弟富士コース

5 秩父さくら湖としだれ桜・そばの里
清雲寺・若御子コース

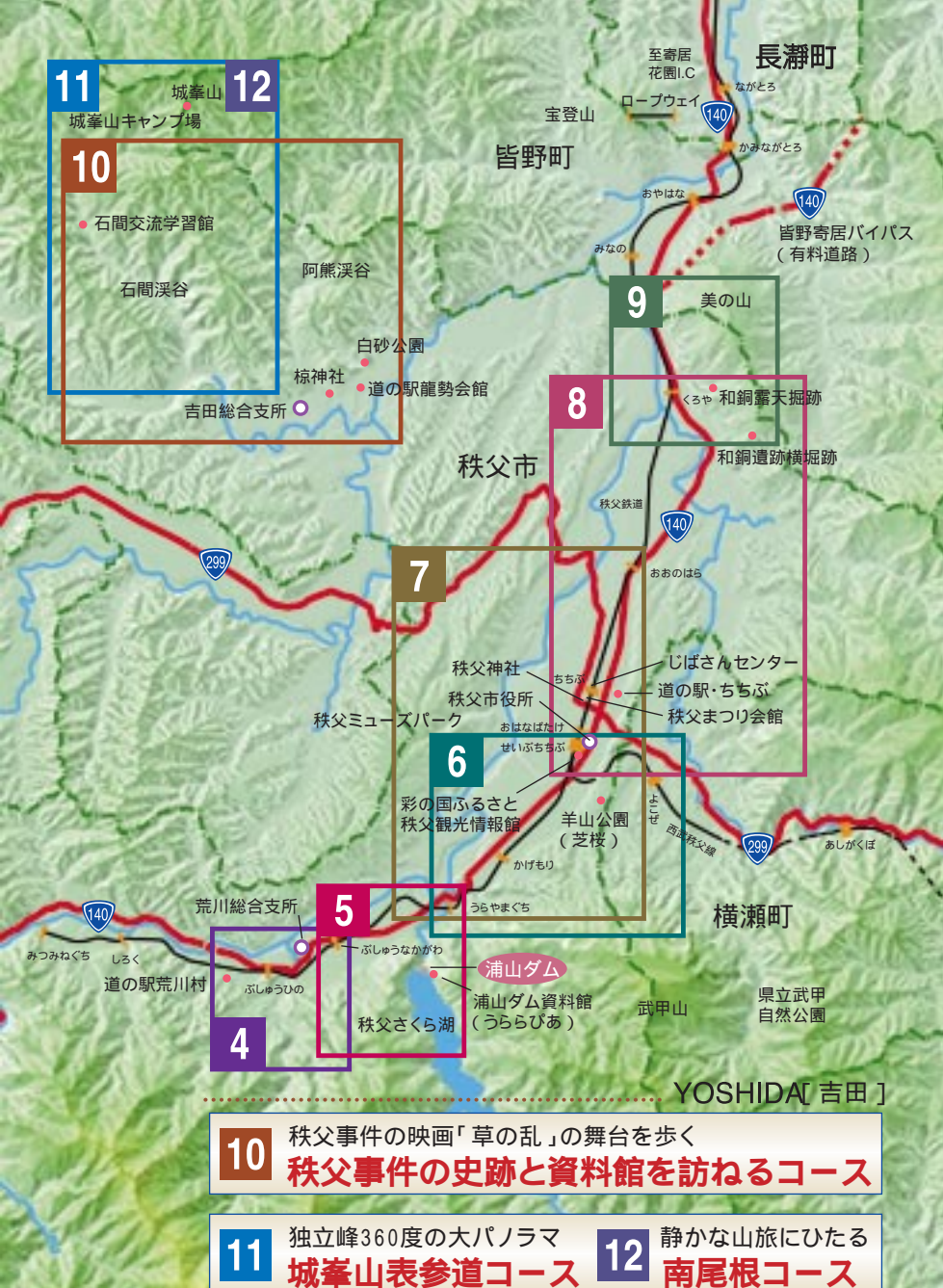
CHICHIBU[市街地].....

6 武甲山の山麓を巡り護国観音・鍾乳洞へ
琴平コース

7 市街地を一望に見下ろす巡礼の路
江戸巡礼古道コース

8 聖地公園と花の札所を巡る
東丘陵コース

9 和銅遺跡と古墳群・史跡散策の道
美の山コース



10 秩父事件の映画「草の乱」の舞台を歩く
秩父事件の史跡と資料館を訪ねるコース


11 独立峰360度の大パノラマ
城峯山表参道コース **12** 静かな山旅にひたる
南尾根コース

COURSE LEVEL

12 のコースより選んで～！



1 秩父御岳山 コース 山歩き経験者向け




高低差
1目盛り
200m

距離 1目盛り1km

距離は短いが高低差は大きい。
稜線のヤセ尾根にクサリ場あり。
山頂からの眺めは素晴らしい。
冬季は凍結のため軽装備不可。

歩行約 4時間35分
平面距離 5.6km
標高差計 789m

2 三峰山表参道 コース 山歩き経験者向け (ロープウェイ利用)




帰路ロープウェイ利用

距離は短いが標高差大きく急登が続く。
逆コースでロープウェイで登り下りに
使えば、約1.5時間の一般向けコース。
冬季は凍結のため軽装備不可。

歩行約 3時間05分
平面距離 4.1km
標高差計 780m

3 妙法ヶ岳 コース 山歩き経験者向け (ロープウェイ利用)



往復ロープウェイ利用

山岳味豊かな山道。
山頂に奥宮が鎮座。
山頂直下の岩場に
クサリ場あり。

歩行約 3時間25分
平面距離 7.3km
標高差計 450m

4 寺沢川・弟富士 コース 初心者向け

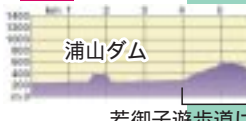


武州中川駅から寺沢川コース

美しい渓谷とそばの里の散策。
里山の魅力を十分に味わえる。
高低差が少ないので家族連れや
高齢者の方向け。花も楽しめる。

歩行約 1時間40分
平面距離 6.3km
標高差計 300m

5 清雲寺・若御子 コース 一般向け (浦山ダムはエレベータあり)



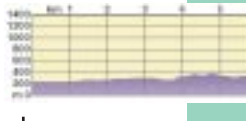
浦山ダム

若御子遊歩道はオプション

しだれ桜とそばの里の散策。
浦山ダム資料館は必見。
若御子遊歩道は思いのほか急登。
里山の山歩きが十分に楽しめる。

歩行約 3時間05分
平面距離 8.0km
標高差計 560m

6 琴平 コース 初心者向け




芝桜の丘から武甲山の山麓を
巡る丘陵コース。岩井堂と
護国観音が圧巻。橋立鍾乳洞
は見学時間を十分に取ろう。

歩行約 3時間
平面距離 8.1km
標高差計 330m

- ・ 図形はルート断面図です。横軸は平面距離で1目盛り1km。
- ・ 縦軸は標高で、海拔0を原点に1,400mまで1目盛り200mです。
- ・ 歩行時間は一般的な実動値で休憩時間は入りません。
- ・ 標高差計は起点～終点までの登り高さの累積値です。



7 江戸巡礼古道 コース 一般向け



大野原駅起点～浦山口駅終点の直坂経由のみち

荒川対岸の丘陵を
巡る。市街地の
展望が開けた
のどかな巡礼道。

歩行約 4時間30分
平面距離 11.0km
標高差計 467m

8 東丘陵 コース 一般向け




3番峠コース

2番峠コース

聖地公園を経て
高篠鉱泉郷へ。
見応えある札所
が多く点在する。

歩行約 3時間55分
平面距離 11.5km
標高差計 275m

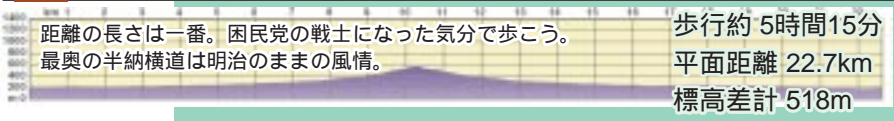
9 美の山 コース 一般向け



和銅遺跡と古墳群から
桜並木の続く公園道路
を登る。眼下には荒川
の蛇行がまぶしく光る。

歩行約 2時間45分
平面距離 7.7km
標高差計 483m


10 秩父事件の史跡と資料館を訪ねる コース 一般向け (全コース車道)



距離の長さは一番。困民党の戦士になった気分です。
最奥の半納横道は明治のままの風情。

歩行約 5時間15分
平面距離 22.7km
標高差計 518m

11 城峯山表参道 コース 一般向け (男衾登山口から山頂往復)




男衾登山口～山頂往復

関東平野の独立峰、360度の大パノラマ。
山頂の展望台には360度の山名を記した
パネルあり。城峯神社付近のキャンプ場は
山岳味あふれる自然派志向の方には最適だ。

歩行約 3時間15分
平面距離 5.0km
標高差計 590m

12 城峯山南尾根 コース 山歩き経験者向け (万年橋バス停起点の場合)



深山幽山、静かな山旅。

道は細く利用者少ない。

車道


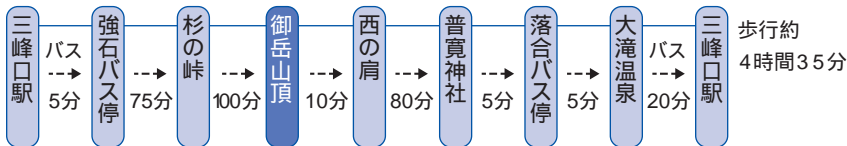
南尾根コース

表参道コース


車道

歩行約 6時間45分
平面距離 16.0km
標高差計 970m

1 おん たけ さん
秩父御岳山コース 山歩き+日帰り温泉の
遊湯コース



強石登山口



杉の峠付
近から三
峰口駅方
面を望む



山頂の普寛神社奥宮



普寛上人を祀った普寛神社

コースアドバイス

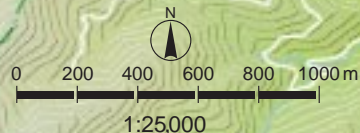
強石バス停より市道をしばらく登っていくと登山口①が分岐する。ここより急登を約75分登ると杉の峠である。ここからは緩やかな登りの快適な尾根道で、途中見晴らしの良い場所②もあるが、山頂直下には岩場もあるので注意する。山頂③には麓の普寛神社の奥宮が祀られており、ここからは奥秩父の大展望が楽しめる。奥秩父の山々はすべて見えると言っても過言ではない。

山頂から西の肩への尾根筋はザラザラした岩石の浮き石が多く滑りやすいので注意が必要である。危険な個所にはロープやクサリ④が備えられているが、転落等事故には十分注意してほしい。

西の肩からの下りは植林帯となり、見事な杉林をジグザグに下る。途中には夫婦岩と言われる岩がある。

尾根筋から庵野沢に下ると、栈橋が渡してありクサリ場もあり、注意が必要。やがて砂防ダムが現れてくるとふもとの普寛神社⑤につく。この神社は木曾の御嶽山の開祖である普寛上人を祀ったものである。

落合バス停の先には、道の駅大滝温泉「遊湯館」があり、疲れをほぐすには最適。問い合わせはTEL.0494-55-0126

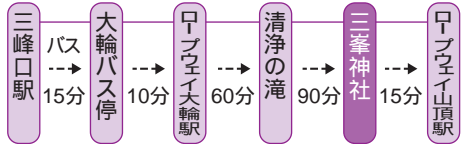


この地図の作成に当たっては、国土地理院長の承認を得て、同院発行の数値地図25000(空間データ基盤)及び数値地図50mメッシュ(標高)を使用したものである。(承認番号 平17総使、第163号)



冬季(12~3月)は凍結のため本ルートの通行はご遠慮ください

2 三峰山表参道コース いにしへの参道を登って三峯参詣




歩行約 3時間05分



登龍橋



三峰山ロープウェイ大輪駅



清浄の滝



奥宮遙拝殿より
秩父市街地を望む



三峯神社付近より
和名倉山を望む



三峯神社

コースアドバイス

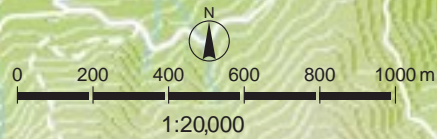
大輪バス停前に鳥居があり、ここが入り口となる。荒川にかかる登龍橋①を渡ると、両側には杉や檜の大きな並木が続き、神社への参道という雰囲気が漂ってくる。三峰山ロープウェイ大輪駅②の左に登山道の入口があり、山頂までハイキングコースとしてよく整備されている。

杉や檜の並木の参道をたどり、やがて左の斜面に向かってジグザグの急登となる。登り切ったところに休憩用のベンチがある。ここからはまた山腹をたどる穏やかな道になる。数箇所だけ崩壊した場所があり、注意が必要である。

まもなく清浄の滝③に到着する。このあたりがちょうど中間地点となり、かつてはここで身を清めてから三峯神社に向かったそうである。ここから右の尾根づたいに急な登りとなり、ぐんぐん高度が上がる。参道にはずっと丁目が置かれていて、登りの目安になる。

薬師堂跡は程良い平地となっており、眼前に妙法ヶ岳が望まれ東屋やベンチも設置されていて、休憩するのに最適である。やがて立派な民家が現れ、その先で林道に合流。少しの間林道を歩き、右に大きくカーブする所で登山道が左に分岐する。

分岐から100m程山道を登ると奥宮遙拝殿④に到着する。眼前に妙法ヶ岳が迫力のある姿を見せる。遙拝殿から右に階段を下れば隨身門があり、その先が三峯神社⑤である。



この地図の作成に当たっては、国土地理院長の承認を得て、同院発行の数値地図25000(空間データ基盤)及び数値地図50mメッシュ(標高)を使用したものである。(承認番号 平17総使、第163号)



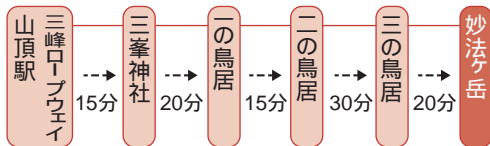
ロープウェイは約8分で大輪駅へ到着します
最終の運行時間にご注意!

三峰山ロープウェイ
絶景の景観

冬季(12~3月)は凍結のため
本ルートの通行はご遠慮ください

妙法ヶ岳
三峯神社奥宮
1329

3 妙法ヶ岳コース オオカミ信仰が息づく山岳ルート



歩行約 3時間25分

コースアドバイス

三峰神社①を参拝したら雲取山への縦走路へと進む。最後の土産物屋を過ぎると杉並木の続く舗装されたルートになる。

やがて一の鳥居②が見えてくる。ここで舗装は終わり、一の鳥居をくぐってしばらくは雲取山への縦走路をたどる。ここから本格的な登山道となる。

15分ほどで左側に二の鳥居③が見えてくる。ここが妙法ヶ岳への分岐点である。雲取山縦走路と別れ、鳥居をくぐって杉並木の茂る登山道を登っていく。あたりは杉の植林地で、杉の見事な姿が見られる。杉の香りも心地よい。

先程の階段を下りて少し歩くと急な上り階段となる。大変急な階段なのでゆっくりと登ろう。階段の上部は岩場となり、クサリにすがって登るので十分に注意しよう。ここを登り切ったところが山頂である。妙法ヶ岳山頂⑤には三峰神社奥宮が鎮座している。

三峰神社付近より雲取山を望む

遙拝殿より妙法ヶ岳を望む



登りが一段落したあたりに休憩用のベンチが設置されている。ここから先が本ルート中で一番辛い登りである。自分のペースを守ってゆっくりと登ろう。左手の尾根に向かってジグザグに登っていった最後に休憩場所がある。きつい登りもここまでである。ここからは山腹をたどる穏やかなルートとなる。

先程の休憩場所から10分程度で三の鳥居④に到着する。ここには東屋も設置されている。鳥居をくぐって尾根筋をたどり、いくつかの小さなアップダウンを越えていく。このあたりから小規模な岩場も現れてくるので、慎重に歩こう。

やがて小さな木の鳥居が見えてくる。このあたりから若干険しさを増す岩場となる。すぐに急な下りの階段が現れる。転落には十分に注意していただきたい。ここまでくれば山頂はもう少しいである。



神領民家



5

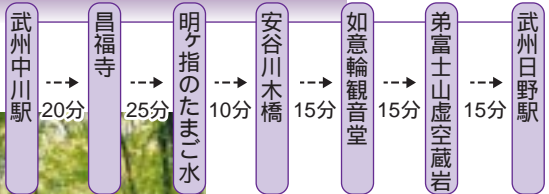


4 寺沢川・弟富士コース 美しい溪谷散策・里山の魅力コース

おとふじ

武州中川駅から寺沢川コース

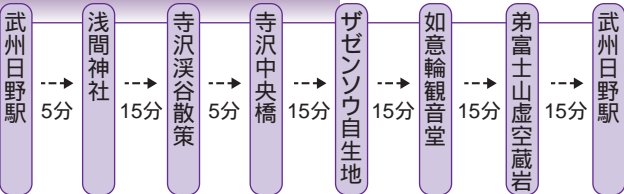
歩行約 1時間40分



ミズバショウ

武州日野駅から弟富士コース

歩行約 1時間25分



弟富士遊歩道

コースガイド

浅間神社

4月第2日曜日春祭りと11月23日秋祭りには神楽が奉納される。

明ヶ指のたまご水

安谷川のわきに湧き出す温泉(鉱泉)で、硫黄の臭いがする。この付近の安谷川は美しい。

ザゼンソウ自生地

ザゼンソウは僧侶の座禅姿からその名がある。秩父地方ではここ寺沢川と横瀬町芦ヶ久保の2ヶ所のみで大変珍しい。

如意輪観音堂

高台に建つ。安産子育てに信仰をあつめる。秋のヒガンバナはきれい。

弟富士山

山容が富士山に似ているのでその名がつく。カタクリ、エイザンスミ、アズマイチゲ、チゴクリ、シュラン、イワタバコなど1年を通じて山野草が楽しめる。虚空蔵岩は弟富士山からつき出た岩で眺望は良い。

安谷川渓谷

美しい溪谷で、トチノキ、カツラ、イタヤカエデなどの大木が河畔林をつくる。野草もカタクリ、シロバナエンレイソウ、イワタバコなど多い。

弟富士遊歩道

尾根歩きで、コナラ、リュウブなど落葉樹林となっていて多い。山野草も多く見られる。山頂手前から2コースに分かれ、カタクリ自生地を通って日野駅へ行くルートと、山頂に出て浅間神社に下るルートがある。

寺沢川遊歩道

木橋やあづまや、水車小屋などがあり川に親しめる。

如意輪観音堂

寺沢川遊歩道

寺沢中央橋

水車小屋

寺沢

ザゼンソウ自生地

観音橋

ニリンソウ

安谷川木橋

カツラの大木

明ヶ指のたまご水

美しい溪谷

安谷川(川浦谷溪谷)

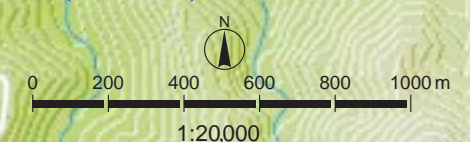
弟富士山

浅間神社

武州日野駅


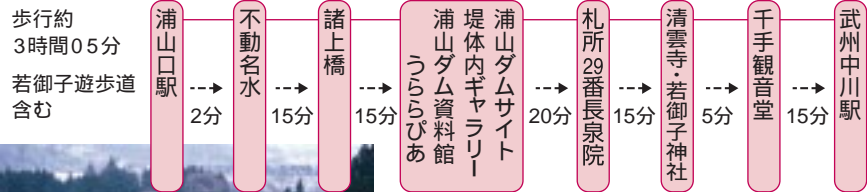
弟富士遊歩道

ザゼンソウ



この地図の作成に当たっては、国土地理院長の承認を得て、同院発行の数値地図25000(空間データ基盤)及び数値地図50mメッシュ(標高)を使用したものである。(承認番号 平17給使、第163号)

5 清雲寺・若御子コース 秩父さくら湖と
しだれ桜・そばの里

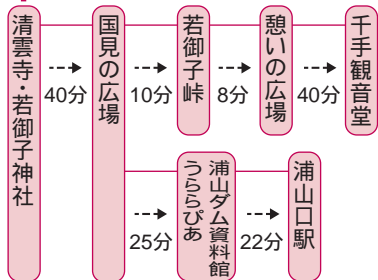


清雲寺の
しだれ桜



札所29番
長泉院

オプション：若御子遊歩道



秩父さくら湖 (浦山ダム)

千手観音堂

8月16日の信願相撲で有名。回廊天井には相撲四十八手が描かれている。



千手観音信願相撲

コースガイド

清雲寺のしだれ桜

樹齢約600年のしだれ桜は県指定天然記念物。境内は約30本のしだれ桜におおわれる。

浦山ダム資料館うららびあ

浦山ダムの資料館。入館無料。火曜定休(祝日の場合翌日)。開館時間:午前10時~午後5時(4~10月)・4時(11~3月)。☎24-3333

若御子神社

県指定天然記念物「若御子断層洞」がある。若御子山のふもとに鎮座している。

不動名水

不動尊のほこら脇から湧き出ている。カツラの大木がある。

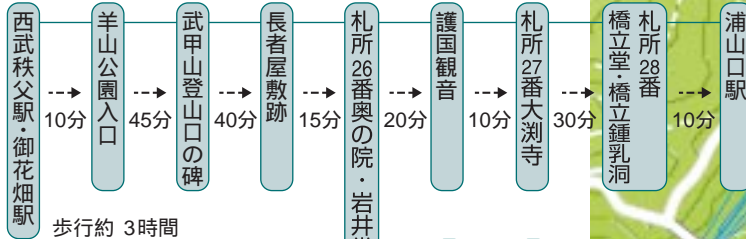


この地図の作成に当たっては、国土地理院長の承認を得て、同院発行の数値地図25000(空間データ基盤)及び数値地図50mメッシュ(標高)を使用したものである。(承認番号 平17総使、第163号)

ことひら
6 琴平コース

武甲山の山麓を巡り
護国観音・鍾乳洞へ

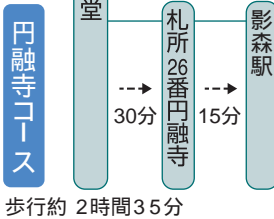
橋立鍾乳洞コース



円融寺コース



羊山公園・芝桜の丘



コースガイド

札所26番 奥の院岩井堂

崖を背にした懸岩造りの観音堂は、京都の清水の舞台を模したような舞台造り。

札所27番 大淵寺

月影堂と呼ばれる観音堂は、江戸末期に焼失したが平成8年に境内に再建された。裏山には護国観音や、カタクリの群生地もある。

札所26番 円融寺

埼玉県指定文化財になっている鳥山石燕作「景清牢破りの絵馬」が寺宝。

札所28番 橋立堂・橋立鍾乳洞

見上げるような岩壁の麓に立つ観音堂。本尊は馬頭観音。橋立鍾乳洞は埼玉県指定天然記念物。

羊山公園・芝桜の丘

芝桜の開花期間は例年4月上旬から5月上旬。花の模様は秩父夜祭の躍動感をイメージしデザイン化したもの。武甲山をバックにロケーションは抜群。花の最盛期には一面がピンク色のじゅうたんを敷き詰めたようになる。羊山公園は桜や花菖蒲など花の名所でもある。



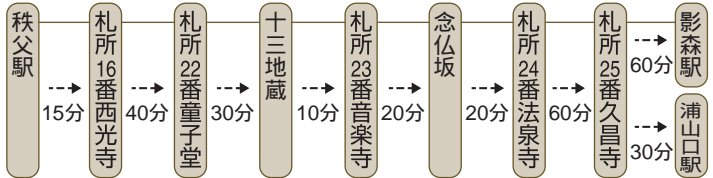
札所28番橋立堂・橋立鍾乳洞



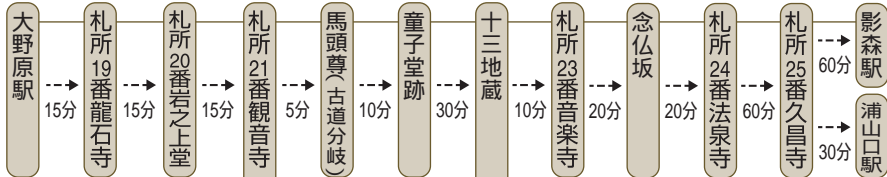
この地図の作成に当たっては、国土地理院長の承認を得て、同院発行の数値地図25000(空間データ基盤)及び数値地図50mメッシュ(標高)を使用したものである。(承認番号 平17総使、第163号)

7 江戸巡礼古道コース 市街地を一望に見下ろす 巡礼の路

秩父駅を起点に歩く 歩行約 4時間15分



大野原駅を起点に歩く 直坂(すぐざか)経由のみち 歩行約 4時間20分



明治古道中山みち 経由のみち

歩行約 4時間30分



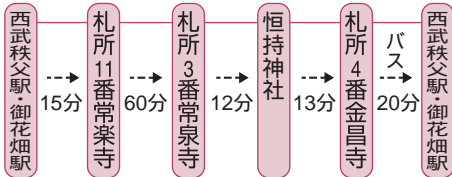
コースガイド

江戸巡礼古道コースとは・・・
江戸時代に秩父札所の巡礼が庶民の間で盛んになった頃の道で、野面を横切り、谷を渡る文字通りの江戸巡礼みちである。当時置かれた巡礼石が今も札所への道しるべとなっている。



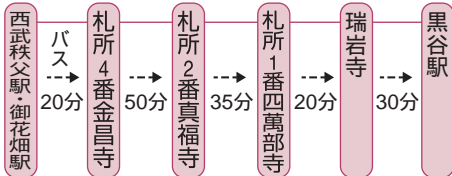
8 東丘陵コース 聖地公園と花の札所を巡る

3番峠コース 歩行約 1時間40分



札所1番 四萬部寺

2番峠コース 歩行約 2時間15分



札所4番 金昌寺

コースガイド

札所1番 四萬部寺

朱塗りの銅葺きの観音堂。毎年8月24日に大施食会が行われる。

札所2番 真福寺

坂東33ヶ所、西国33ヶ所とあわせ日本百番観音とした時、秩父札所を34ヶ所とした際に加えられた寺。境内には梅と花桃が植えられている。

札所3番 常泉寺

観音堂の籠の彫り物が見事。アジサイの寺としても有名。

札所4番 金昌寺

1,300体余りの石仏群と慈母観音像が有名。

札所11番 常楽寺

高台にある観音堂からは秩父連邦が望める。毎年正月3日に厄除元三大師の縁日がある。

恒持神社

春の例大祭「山田の春まつり」は3月第2日曜日。

瑞岩寺

寺の裏山に群生するツツジが有名。秩父十三仏霊場(十一面観音菩薩)のひとつ。

秩父聖地公園

8月16日の行灯祭りでは、夕方になると公園中に置かれた行灯に火が灯される。

岩棚のキンモクセイ

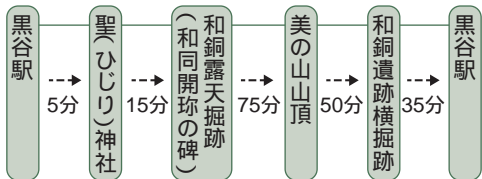
札所2番真福寺から光明寺(2番納経所)へ下ったところにある埼玉県指定天然記念物のキンモクセイ。

瑞岩寺のツツジ



9 美の山コース

和銅遺跡と古墳群
史跡散策の道



歩行約 2時間45分



和同開珎の碑
和銅露天掘跡



美の山山頂



美の山のツツジ



美の山のアジサイ

コースガイド

和銅遺跡(和銅露天掘跡)

慶雲5年(西暦708年)、秩父から銅が献上され、これを喜んだ朝廷が年号を「和銅」と改元したと「続日本紀」に書かれている。この銅を元にわが国最初の流通貨幣「和同開珎」が造られた。和銅産出の場所は秩父地方の相当広い範囲にわたるものと考えられるが、和銅に因む地名の多さなどからこの黒谷の地が有力な一拠点を示すものである。

聖神社

自然銅を御神宝として祀っている。例大祭は4月13日に行われ獅子舞が奉納される。

美の山公園

箕山は秩父地域ではめずらしい独立峰で標高は586.9mあり、山頂からは秩父盆地や、奥秩父などの山々が一望できる。

桜(約8,000本・4月中旬～)、ヤマツツジ(約3,500株・5月上旬～)、アジサイ(約3,500株・7月上旬～)なども植えられており、花々や野鳥観察なども楽しめる。

オプション...飯塚・招木古墳群

古墳時代後期(7世紀末～8世紀初頭)の築造で秩父地方最大の古墳群。すべて円墳で、入り口はみな武甲山の方向に向かっている。黒谷駅より徒歩15分。

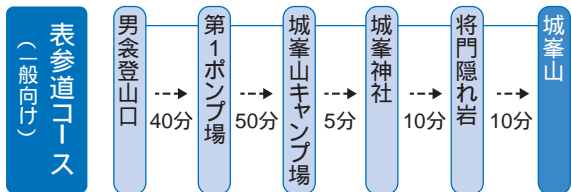


しょうみねさん

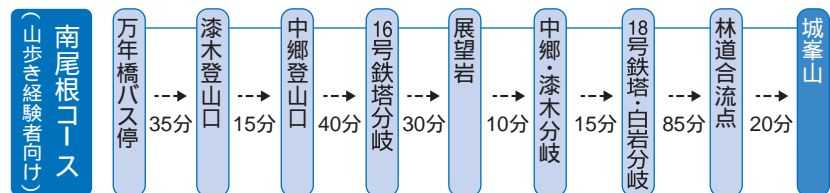
11 城峯山表参道コース 12 南尾根コース

独立峰360度の大パノラマ

静かな山旅にひたる



歩行時間：男衾登山口～城峯山山頂往復（登山口まで車利用）
上り約1時間55分、下り約1時間20分



歩行時間：万年橋バス停より南尾根コースを登って城峯山山頂まで約4時間10分
城峯山山頂より表参道コースを下って万年橋バス停まで約2時間35分

コースアドバイス

城峯山表参道コース

男衾登山口⑤は車の駐車（10台前後）が可能。民家の家屋の間を抜けて狭い畑道を登ると、やがて道幅は広く快適な山道となる。神社に近づくにつれて勾配は急になり、山の風情が色濃くなる。足周りや服装などは登山用装備がおすすめ。

- 水晶山
- 雁坂嶺
- 破風山
- 木賊山
- 甲武信岳
- 三宝山

南尾根コース(中郷登山口)

万年橋①でバスを下車して、石間川沿いの車道を行く。石間交流学习館②の道路脇に、数台の駐車場がある。学習館下から林道に入り約10分で登山道が分岐。人家による生活道の分岐に多少戸惑いながらも杉林の中をひと登りし、道が平坦になるころ16号鉄塔分岐が分かれ、道は歩きやすい尾根道になる。道の右側のやぶが切れているところが展望岩③。中郷・漆木分岐、18号鉄塔・白岩分岐を過ぎると道は細くなり、防火帯の幅広の尾根を登る。林道④に合流したら左折。キャンプ場、城峯神社から山頂までは約20分。

両神山



山頂展望台より奥秩父方面を望む



この地図の作成に当たっては、国土地理院長の承認を得て、同院発行の数値地図25000(空間データ基盤)及び数値地図50mメッシュ(標高)を使用したものである。(承認番号 平17総使、第163号)



城峯山キャンプ場

秩父市への交通アクセス



国道140号、雁坂トンネルの開通により山梨県との往来がとて短縮されました。また、国道140号の寄居町-皆野町間に、皆野寄居バイパスも開通し、秩父へのアクセスがより便利になりました。

車 長野方面より

上信越自動車道「吉井インターチェンジ」「藤岡インターチェンジ」で下り、県道を鬼石経由で秩父に入れますが、ちょっと分かりづらいかも？



車 関越方面より

関越自動車道「花園インターチェンジ」を秩父方面に下り、国道140号を秩父方面に向かうのが一般的。長瀬まで約19km、秩父まで約32kmです。新しく完成した皆野寄居バイパスを利用すれば、かなり時間を短縮できます。

車 中央道方面より

中央自動車道「甲府昭和インターチェンジ」「勝沼インターチェンジ」で下り、国道140号を雁坂トンネル経由となります。

その他、山道となりますが、志賀坂峠（国道299号）、ぶどう峠、三国峠（ロングダート）、十石峠、山伏峠等を経ても秩父に入れます。



電車 東京方面より

池袋から西武池袋線の特急「レッドアローちちぶ号」が便利。西武秩父までおよそ80分、急行は飯能乗り換えとなりおよそ120分です。土休日には乗り換え不要な快速急行も運転されます。

上野から、上越新幹線が高崎線で熊谷まで行き、秩父鉄道に乗り換えて秩父までおよそ120分です。

車 東京方面より

関越自動車道「川越インターチェンジ」か「鶴ヶ島インターチェンジ」、あるいは圏央道「狭山日高インターチェンジ」で下り、飯能を経て国道299号で秩父へ向うルートもあります。飯能からおよそ40km。

秩父市の情報はこちら

観光一般に関するお問合せ

市外局番は（0494）です

彩の国ふるさと秩父観光情報館	TEL. 25-3192	FAX. 25-2310
秩父観光総合案内所	TEL. 24-7538	FAX. 24-2448
秩父観光協会	TEL. 21-2277	FAX. 21-2278
吉田観光協会	TEL. 77-1111	FAX. 77-1529
大滝観光案内所（大滝観光協会）	TEL. 55-0707	FAX. 55-0172
奥秩父 荒川観光協会	TEL. 54-2114	FAX. 54-1653
秩父市 産業経済部 観光振興課	TEL. 25-5209	FAX. 25-0136
秩父市 吉田総合支所 産業振興課	TEL. 72-6083	FAX. 77-1529
秩父市 大滝総合支所 産業振興課	TEL. 55-0862	FAX. 53-2008
秩父市 荒川総合支所 産業振興課	TEL. 54-2114	FAX. 54-1653

特産品などに関するお問合せ

道の駅ちちぶ	TEL. 21-2266	FAX. 21-2278
道の駅龍勢会館	TEL. 77-0333	
道の駅大滝温泉	TEL. 55-0126	
道の駅荒川村	TEL. 54-0022	
じばさんセンター	TEL. 25-0088	

宿泊のお問合せ

秩父旅館業協同組合	TEL. 24-7538	FAX. 24-2448
-----------	--------------	--------------

観光農園・民宿のお問合せ

秩父観光農林業協会	TEL. 23-3557	FAX. 23-7181
-----------	--------------	--------------

秩父霊場のお問合せ

秩父礼所連合会（礼所13番慈眼寺境内内）	TEL. 25-1170	FAX. 25-1982
秩父十三仏霊場会（文殊堂納経所・雲龍寺）	TEL. 75-2639	
秩父七福神会（鳳林寺）	TEL. 75-2740	

ゴミの持ち帰りなどマナーを守り、余裕を持った計画をたてて楽しいハイキングにしましょう。



発行：秩父市産業経済部観光振興課

〒368-8686 埼玉県秩父市熊木町8-15

☎0494-22-2211 FAX 0494-25-0136

<http://www.city.chichibu.lg.jp/>